DEILISKIPULAG ÍBÚÐABYGGÐAR Í LANDI GLÆSIBÆJAR, HÖRGÁRSVEIT

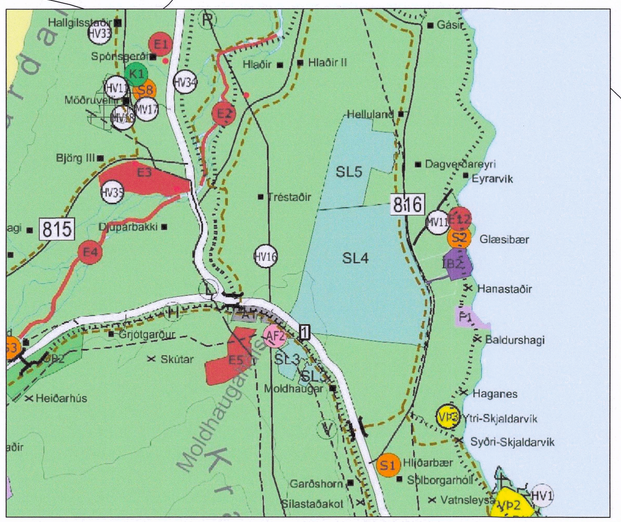

Breytt aðalskipulag Hörgársveitar 2012-2024

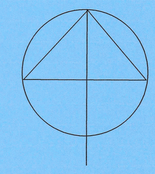

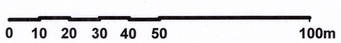

Skýringar

- Skipulagsmörk
- Lóðamörk
- Byggingarreitur
- Götur
- Gangbraut í vegkanti
- Rotþró
- Kvöð um göngustíg
- Sjór, afmarkað af 0 línu hæðarlínugrunns
- Veghelgunarsvæði Vegur 816 - Dagverðareyrarvegar
- Bílastæði á lóð
- Leiksvæði
- L2-5 Númer götu, auðkennisnúmer lóðar í götu
- G_ Númer götu
- 15 Afmörkun 15 km svæðis
- Fornleifar samkvæmt fornleifaskráningu - sjá greinargerð

staði lóðar	
hámarkshæð byggingar	hámarkshæð byggingar

Heildarflatarmál deiliskipulags - 120.000m2

Meðfylgjandi uppdrættir þessum er greinargerð dags.27.02.2020 m. br. 14.05.2020

Hæðarlínur 2 m, Loftmyndir ehf des. 2017.

Deiliskipulagstillagan var auglýst þann 09.03.2020 með athugasemdafresti til 21.04.2020.

Deiliskipulagstillagan var samþykkt í skipulags- og umhverfisnefnd Hörgársveitar þann 28.04.2020.

Deiliskipulag þetta hefur hlotið meðferð skv. 41. gr. laga nr. 123/2010 m.s.b. og var samþykkt í sveitarstjórn Hörgársveitar þann 30.04.2020.

Sveitarstjórinn í Hörgársveit

Samþykkt deiliskipulagsins var auglýst í B-deild Stjórnartíðinda þann 2020.

DEILISKIPULAG ÍBÚÐARBYGGÐAR Í LANDI GLÆSIBÆJAR, HÖRGÁRSVEIT

Kvarði í A1- 1:1.000 — Hannað: Halldór Jóhannsson

Dags. 27.02.2020 - m. br. 14.05.2020 — Teiknað: HJ

Deiliskipulagsuppdráttur

Teikn.nr. **1** af 1

Grunnkort er frá Loftmyndum

Ráðhústorg 7, 600 Akureyri / sími: 461-3900 / info@arcticportal.org / www.arcticportal.org

ARCTIC PORTAL