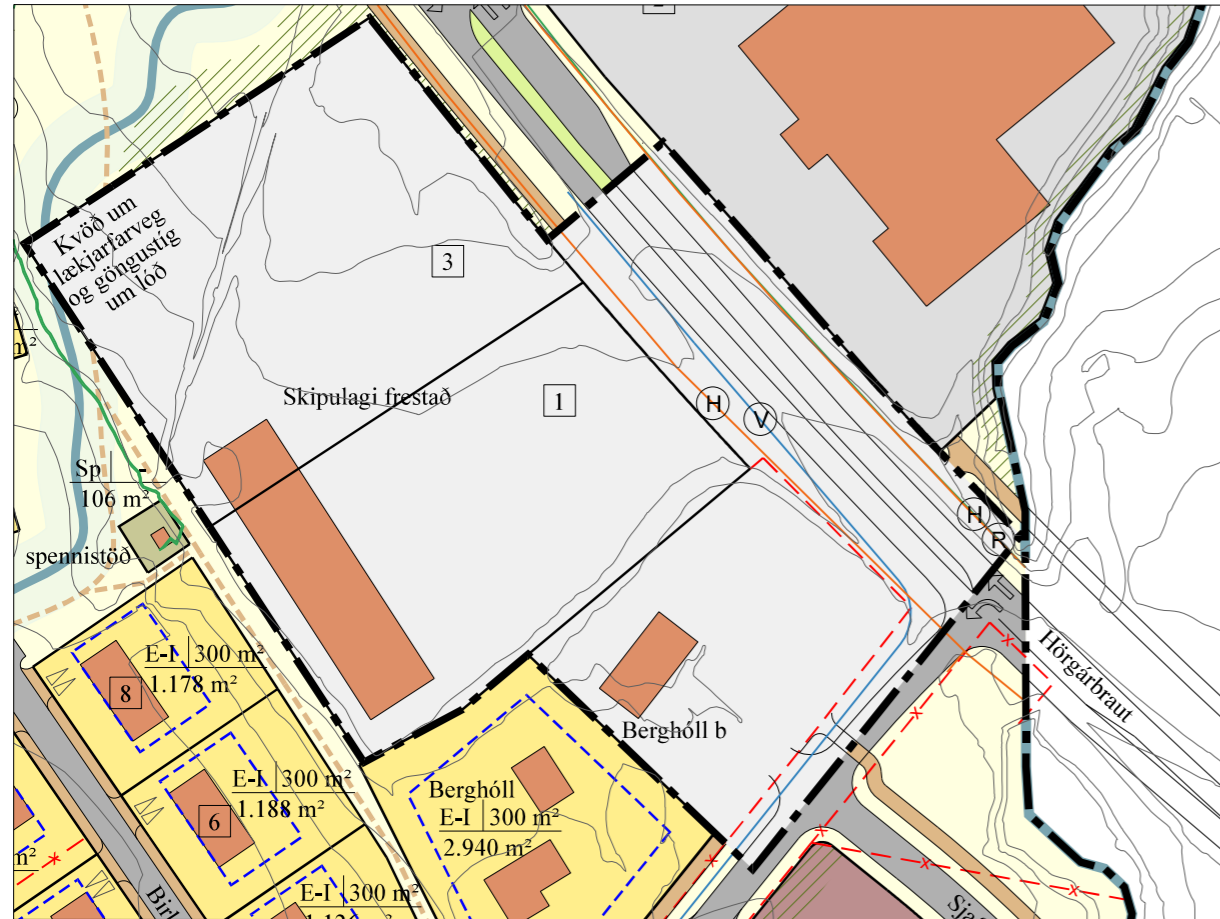
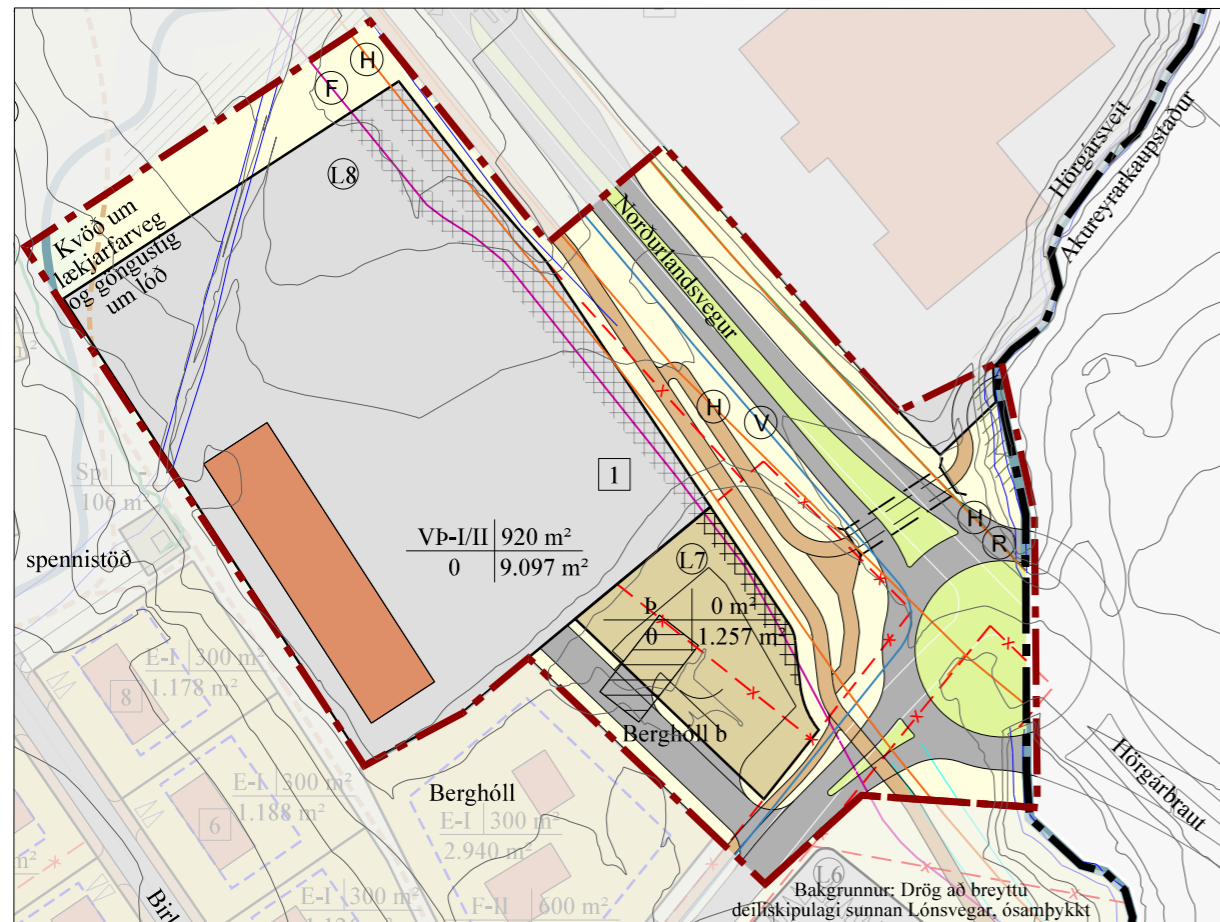


# Deiliskipulag - Lónsbakki, þéttbýli. Breytingar við Lónsveg

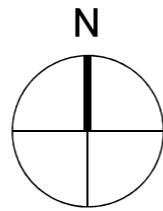


Gildandi skipulag



Breytt skipulag

- SKÝRINGAR
- Mörk skipulagssvæðis
  - Mörk breytinga
  - Lóðamörk
  - Íbúðarlóðir / fjöldi bílastæða á lóð
  - Íbúðarlóðir - bílastæðahluti - pila sýnir tengsl
  - Leikskólalóð
  - Verslunar- og þjónustulóðir
  - Þjónustulóðir (nýtt)
  - Ferðaþjónustulóð
  - Lóð fyrir fráveitukerfi
  - Lóð fyrir spennistöð / spennistöð án lóðar
  - Lóðamörk sem falla úr gildi
  - Byggingarreitur
  - Gagnkvæm kvæð um aðgengi að baklóðum/görðum
  - Núverandi byggingar
  - Núverandi byggingar sem má fjarlægja
  - Gangstéttar / -stigar
  - Náttúrustigar
  - Leiksvæði
  - Tjaldsvæði
  - Snjóöfnunarsvæði
  - Opíð, óbyggt svæði
  - Vagnstæði, snjóöfnunarsvæði
  - Jarðvegsmön
  - Tré- og runnar
  - Lækur
  - Húsnúmer
  - A: Húsnúmer - húsfjöldi (römsvörkir stafir)  
B: Húsfjöldi (þar sem það á við)  
C: Fjöldi húsa
  - Minjar
  - Afmörkun minjasvæðis
  - Stofnlögn hitaveitu
  - Stofnlögn vatnsveitu
  - Stofnlögn rafveitu
  - Stofnlögn fráveitu
  - Númer lóðar
  - Númer byggingarreits



Sveitarstjórn Hörgársveitar leggur til að deiliskipulagi Lónsbakka, þéttbýlis, verði breytt á eftirfarandi hátt. Breytingin tekur til gatnamóta Lónsvegar og Norðurlandsvegar þar sem gert verður ráð fyrir hringtorgi en einnig aðliggjandi lóða vegna nauðsynlegra breytinga á lóðamörkum. Hún er unnin í samræmi við tillögu að breytingu á deiliskipulagi sunnan Lónsvegar þar sem stefnt er að því að íbúðarbyggð komi í stað ferðabjónustu.

## Breytingar

- Við gildistöku deiliskipulags Lónsbakka 30. október 2017 var skipulagi lóðanna Berghóls B (L7) og Lónsbakka (L8) frestað en með þessari skipulagstillögu eru lóðirnar felldar undir deiliskipulagið.
  - Heimilað er niðurrið Berghóls B. Gert er ráð fyrir aðkomuleið að athafnalóðum þvert yfir svæðið og afmörkuð ný lóð austan hennar.
  - Sneitt er af norðausturmörkum L8 vegna fyrirhugaðs göngustígs meðfram endurbættri Hörgárbraut. Settar eru kvaðir á lóðina vegna fráveitulagnar og stofnæðar hitaveitu sem liggja samsíða þjóðvegi og að hluta innan lóðar. Fyrir liggur samningur milli lóðarhafa, Norðurorku og Hörgársveitar um kvaðir þessar.
  - Á austurhluta lóðar Berghóls B er gert ráð fyrir grenndarstöð með söfnunargámum fyrir flokkaðan úrgang. Kvæð er um lagnir innan lóðar.

- Gert er ráð fyrir hringtorgi á gatnamótum Lónsvegar og Norðurlandsvegar. Sýnt er dæmi um útfærslu akbrauta og gönguleiða miðað við fyrirliggjandi drög Vegagerðarinnar. Þær línur eru ekki bindandi og svigrúm er fyrir breytingar og þróun á útfærslu hringtorgsins. Gert er ráð fyrir undirgöngum undir þjóðveg norðan þess.
- Nýjar stofnlagnir fráveitu og hitaveitu vestan þjóðvegar eru færðar inn á deiliskipulagsupprátt.

## Breytingar á greinargerð

### Kafli 3.8.4 Verslunar- og þjónustulóð L8

Á lóðinni er iðnaðarhús og athafnasvæði í fullum rekstri. Aðkomu verður breytt. Ekki eru sett nein sérákvæði um lóðina á þessu stigi. Áform um frekari uppbyggingu eða breytingar skulu skilgreind með formlegri breytingu á deiliskipulagi.

## Umhverfismatskýrsla

Um er að ræða breytta útfærslu gatnamóta og lagnakerfa. Endurbætur á vegakerfi stuðla að bættu umferðaröryggi. Framkvæmdir innan marka Hörgársveitar eru allar á röskuðu landi og hafa hvorki áhrif á náttúrufrýrbrigði eða vistkerfi sem njóta sérstakrar verndar né menningarminjar. Fyrir liggur fornleifaskráning frá 2017.

Meginatriði breytingarinnar hefur mjög jákvæð áhrif á samfélagslega þætti.

Deiliskipulag þetta var auglýst skv. 41. gr. skipulagslaga nr. 123/2010

frá \_\_\_\_\_ til \_\_\_\_\_.

Deiliskipulagið var samþykkt í skipulags- og umhverfisnefnd þann \_\_\_\_\_  
og í sveitarstjórn þann \_\_\_\_\_.

**TILLAGA**  
sveitarstjóri

Gildistaka deiliskipulagsins var auglýst í B-deild Stjórnartíðinda þann \_\_\_\_\_.

KAUPANGI V/MYRARVEG 600 AKUREYRI SÍMI 461 5508 NETFANG: arnl@telkna.is www.telkna.is		Lónsbakki, þéttbýli - deiliskipulag		VERK 09-922/23-760 BLAÐ
Gatnamót Lónsvegar og Norðurlandsvegar		13		
HANNAÐ	LF/ÁÓ	TEIKNAÐ	ÁÓ	DAGS. 21.3.2024
KVARÐI	1:1.500, blaðstærð A3	BREYTT		